



Câmara Municipal de Marechal Floriano

CASA LEGISLATIVA PRESIDENTE MUNICIPAL PHILIPP ENDLICH
ESTADO DO ESPÍRITO SANTO

INDICAÇÃO Nº. 130/2023

Proponente: Abrão Levi Kiffer

Destinatário: Exmo. Sr. João Carlos Lorenzoni
Prefeito de Marechal Floriano-ES

Exmo. Sr. Cezar Tadeu Ronchi Junior
Presidente da Câmara Municipal de Marechal Floriano-ES

O Vereador que esta subscreve, no uso de suas prerrogativas regimentais, indica ao Excelentíssimo Senhor Prefeito Municipal os seguintes pedidos de providências:

SOLICITO, QUE SEJA VIABILIZADO O CALÇAMENTO DA RUA FLORA RUPF HERTEL, QUE DÁ ACESSO AO "CENTRO DE CONVIVÊNCIA DO IDOSO", LOCALIZADO AO LADO DO CAMPO BOM DE BOLA JOSÉ HENRIQUE PEREIRA, NA SEDE DO MUNICÍPIO, VISANDO MELHOR ACESSIBILIDADE E, CONSEQUENTEMENTE, CONDIÇÕES MAIS FAVORÁVEIS DE ATENDIMENTO AOS IDOSOS QUE PROCURAM OS SERVIÇOS PRESTADOS NO LOCAL, VISTO QUE, DE FATO, O LOCAL NECESSITA DE TAL MELHORIA.

JUSTIFICATIVA

Cabe enfatizar, que esta solicitação se faz necessária e merece especial atenção, visando atender aos anseios dos nossos munícipes idosos, que muito colaboraram em prol de nossa Municipalidade, e que hoje cobram melhor acessibilidade no referido local. Razão pela qual, solicito que providencie em caráter de urgência a realização desse serviço, pois é visível a precariedade no que se refere ao acesso, na descida em direção ao referido setor que atende a população idosa, já tendo ocorrido inclusive, registros de três idosos que caíram e se machucaram.

Posto isto, espero poder contar o apoio e o empenho de V. Ex.^a, juntamente à Pasta Municipal que compete, no sentido de atender o que segue, com urgência.

Sala das Sessões, 13 de Dezembro de 2023.

Abrão Levi Kiffer
Vereador




Autenticar documento em <https://marechalfloriano.camarasempapel.com.br/autenticidade>



Autenticador: 3300300022003709234009500; Documento assinado digitalmente em 13/12/2023 às 14:06:19 (UTC-03:00) - Câmara Municipal de Marechal Floriano - ES - CEP: 29250-000 (27) 99789-7684

4º Il da Lei 14.063/2020.

www.cmmmarechalfloriano.es.gov.br / camara@cmmmarechalfloriano.es.gov.br / cmmfes@gmail.com

fls. 39


Cidade das Orquídeas
★★★★★
EMANCIPAÇÃO LEI Nº 4.571/91 PUBLICADO NO DIO-ES 31/10/1991
DATA DE INSTALAÇÃO 01/01/1993
ÁREA TERRITORIAL 285,495 KM²
CLIMA TROPICAL DE ALTITUDE MÁXIMA 28° E MÍNIMA 8°
MUNICÍPIOS LÍMITROFOS DOMINGOS MARTINS, ALFREDO CHAVES, GUARAPARI E VIANA.
DISTÂNCIA DA CAPITAL DO ESTADO (VITÓRIA): 48,6 KM
COLONIZAÇÃO ALEMÃES, ITALIANOS, SUIÇOS, POLONESES, PORTUGUESES, AUSTRIACOS, DESCENDENTES DE NATIVOS E DESCENDENTES DE AFRICANOS
LATITUDE SUL DE 40° 58' 80"
LONGITUDE OESTE DE GREENWICH, DE 20° 24' 46" 89"
POPULAÇÃO (IBGE/2021) 17.141 PESSOAS
BASE ECONÔMICA AGRICULTURA, CULTIVO DO CAFÉ, AVICULTURA E A OLERICULTURA
TURISMO OS ASPECTOS CULTURAIS DO MUNICÍPIO SÃO FORTEMENTE INFLUENCIADOS PELOS COSTUMES E TRADIÇÕES DOS ALEMÃES E ITALIANOS E SE MANIFESTAM NA ALIMENTAÇÃO, NA DANÇA, NA MÚSICA E NA ARQUITETURA
GENTÍLICO: FLORIANENSE
VIA DE ACESSO: BR-262 E BR-101
REGIÃO: SUDOESTE SERRANA
DIVISÃO POLÍTICO-ADMINISTRATIVA E CONSTITUÍDA PELOS DISTRITOS DE ARAGUAYÁ, DE SANTA MARIA DE MARECHAL, DA SEDE E DE VÍCTOR HUGO, ESTE ÚLTIMO CRIADO PELA LEI MUNICIPAL Nº 848 DE 28/08/2008



Deus seja Louvado